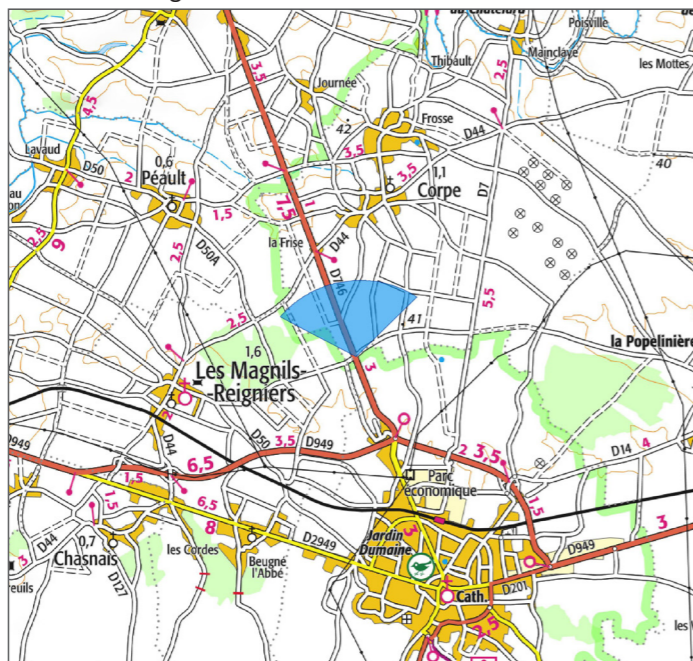


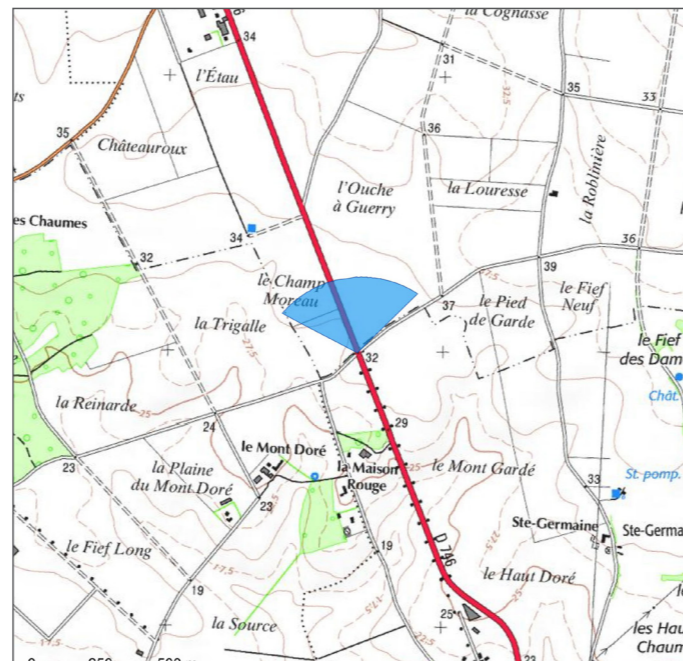
Photomontage n°1 : D746 - sortie nord de Luçon au niveau du lieu de vie La Maison Rouge

Localisation du point de vue

Carte IGN élargie



Carte IGN zoomée



Vue aérienne



Caractéristiques de la photographie

Appareil photo : Canon EOS 77D
 Longueur focale : 45mm eq.
 Assemblage panoramique : cylindrique

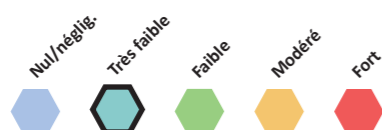
Date de prise de vue : 02/03/2021
 Coordonées Lambert 93 (X ; Y) : 379079 ; 6606782
 Distance (m) à l'éolienne la plus proche : 11498 (E1)

Commentaire

Ce point de vue offre une vue dégagée vers la plaine. Les éoliennes des Quatre Vents émergent à l'arrière-plan, elles sont en partie masquées par le relief. Bien que peu d'éléments animent ici l'espace entre l'observateur et le projet, la distance qui les sépare leur assure une très faible prégnance. Les rapports d'échelle demeurent favorables au paysage, le projet ne constitue pas un nouvel élément significatif au sein des perceptions.

L'incidence du projet sur cette séquence dynamique de la Plaine du Bas Poitou est très faible.

Impact paysager



Légende esquisses

- Parcs éoliens autorisés
- Bournezeau
 - Piballe
 - Plaine de Minée
 - Saint Cyr Saint Vincent
 - Millard

- Parcs éoliens en exploitation
- Corpe
 - Paisilier
 - Naillé
 - Monzeuil

Etat initial / panoramique 120°



Photomontage esquissé avec le projet / panoramique 120°



Etat futur / panoramique 120°



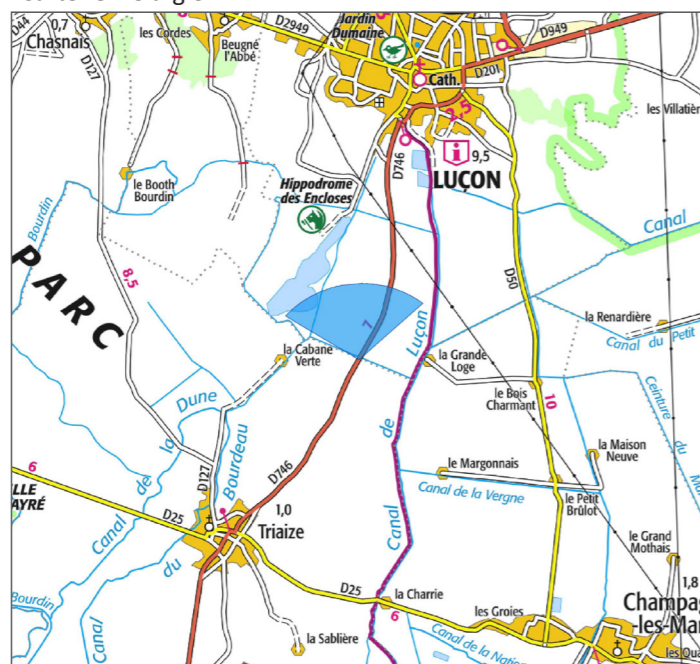




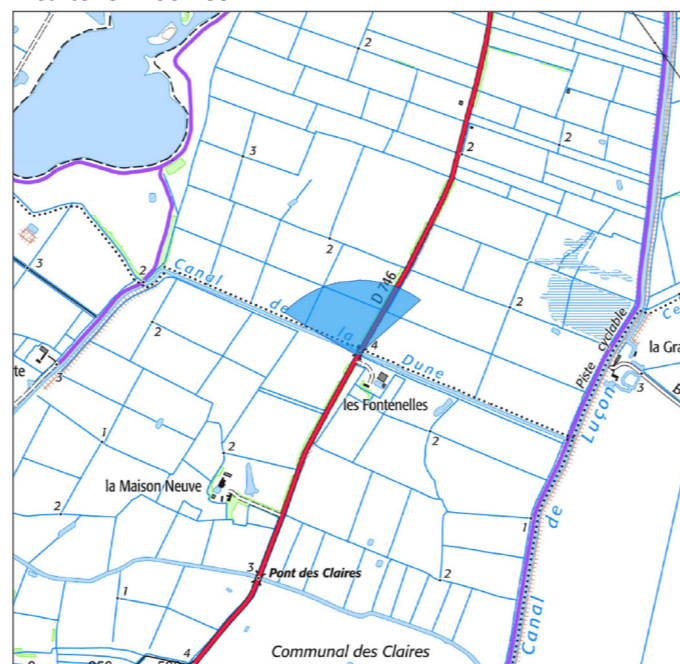
Photomontage n° 2 : D746 - Canal de la Dune - au droit du lieu de vie Les Fontnelles

Localisation du point de vue

Carte IGN élargie



Carte IGN zoomée



Vue aérienne



Caractéristiques de la photographie

Appareil photo : Canon EOS 77D
 Longueur focale : 45mm eq.
 Assemblage panoramique : cylindrique


Date de prise de vue : 02/03/2021
 Coordonées Lambert 93 (X ; Y) : 379519 ; 6599292
 Distance (m) à l'éolienne la plus proche : 18968 (E1)

Commentaire

Ce point de vue offre une fenêtre dégagée vers les paysages de transition entre plaine et marais. Les éoliennes des Quatre Vents émergent à l'arrière-plan. Elles sont en partie masquées par le relief et la végétation. La distance qui les sépare et les divers éléments qui structurent le paysage perçu font que les éoliennes sont très peu prégnantes. Les rapports d'échelle demeurent favorables au paysage, le projet ne constitue pas un nouvel élément significatif au sein des perceptions.

L'incidence du projet sur cette séquence dynamique en sortie du Marais Poitevin est très faible.

Impact paysager



Légende esquisses

- Parcs éoliens autorisés
- Bournezeau
 - Piballe
 - Plaine de Minée
 - Saint Cyr Saint Vincent
 - Millard

- Parcs éoliens en exploitation
- Corpe
 - Le Paisillier
 - Naillé
 - Monzeuil

Etat initial / panoramique 120°



Photomontage esquissé avec le projet / panoramique 120°



Etat futur / panoramique 120°





